

Les mégalithes dans l'Ouest

Le territoire du Pays Talmondais s'inscrit parmi un ensemble de régions littorales particulièrement riches en vestiges mégalithiques, des côtes de la Manche à celles de l'Atlantique.

Outre la Bretagne, bien connue pour les sites du Vannetais (Golfe du Morbihan, Pays de Carnac), sans oublier le Trégor, le Léon et la Presqu'île de Crozon, les sites mégalithiques sont également bien représentés en Loire-Atlantique, sur la Presqu'île de Guérande et autour de l'estuaire de la Loire.

S'ajoutent à ces pays, d'autres secteurs davantage situés à l'intérieur des terres comme le nord-est de la Cornouaille (Côtes d'Armor), le sud du Pays Rennais (Ille-et-Vilaine) et, plus à l'est, dans le Maine-et-Loire, le Saumurois et les Mauges, aux confins du Haut-Bocage vendéen.



Glossaire

Aplite
Roche granitique à grain très fin, de couleur claire, se présentant le plus souvent en filons.

Campaniforme
Le campaniforme est le terme désignant une période pendant laquelle l'homme acquiert la maîtrise de la fonte du métal. Cette civilisation ou culture se définit par un ensemble de connaissances, de savoir-faire, de traditions, de coutumes, propres aux groupes humains ayant vécu durant le 3^e millénaire.

Dolmen
Du breton « *toal* » qui signifie table et « *men* » signifiant pierre - Les dolmens sont des chambres funéraires circulaires, quadrangulaires ou polygonales, avec ou sans couloir d'accès, couvertes d'une ou plusieurs dalles de pierre, ou par un montage en encorbellement (en appui). L'ensemble peut être surmonté d'un tertre de pierres (cairn) ou de terre (tumulus) aux formes variables.

Dolmen à couloir
Il s'agit d'un dolmen constitué d'un « couloir », plus ou moins long, d'accès à la chambre funéraire.



- 1. Dolmen simple (ou fermé) :** l'entrée se fait par une dalle latérale amovible ou par déplacement de la dalle de couverture.
- 2. Dolmen à couloir non couvert :** le couloir d'accès à la chambre funéraire n'a pas de couverture.
- 3. Dolmen à couloir couvert :** le couloir d'accès à la chambre funéraire est couvert par des dalles mégalithiques.

INRAP
Institut National de Recherche Archéologique Préventive. L'archéologie préventive vise à concilier aménagement du territoire et préservation du patrimoine archéologique.

Prescrites par l'État, les fouilles qui font suite à un diagnostic positif (révélant des traces archéologiques) permettent l'étude complète d'un site avant de laisser la place aux travaux. Les fouilles préventives représentent 90% des fouilles menées en France, dont presque 50% sont réalisées par l'Inrap.

Menhir
Ce terme breton, qui signifie « pierre longue » en français désigne des pierres dressées peu aménagées qui peuvent être seules ou en groupes formant des lignes de pierres plus ou moins longues ou des structures géométriques (cercles...). Les fonctions pourraient être multiples et les interprétations varient.

Mégalithe
Du grec « *mega* » (grand) et « *lithos* » (pierre), terme renvoyant à des pierres dressées de grandes dimensions isolées, alignées, ou formant des monuments érigés par les hommes. Terme étroitement lié à la Préhistoire, il est essentiellement utilisé pour désigner les menhirs et les dolmens construits par les hommes du Néolithique.


Mobilier archéologique
Le mobilier ou matériel archéologique regroupe l'ensemble des vestiges laissés par l'homme au cours des siècles : outils, poteries, armes, ossements humains...

Monolithe
Bloc de pierre de grande dimension constitué d'un seul élément.

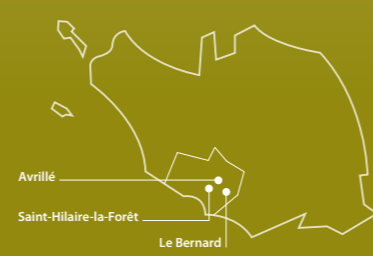
Néolithique
Vers 8 000 av. J.-C. au Proche-Orient, le climat se réchauffe, c'est la fin de l'ère glaciaire et les steppes enneigées font place aux forêts. Le mode de vie des hommes change : l'homo sapiens devient agriculteur et éleveur, s'installe en village et devient sédentaire. Il n'est plus essentiellement prédateur mais aussi producteur. C'est ce nouveau mode de vie que l'on appelle le Néolithique. Il gagne l'Europe par deux courants de migration, l'un côtier, l'autre danubien. Dans nos régions, le Néolithique débute vers 5 500 avant J.-C. et se termine vers 2 500 avant J.-C.

Néolithique moyen
Le Néolithique moyen s'étend entre 5 000 et 3 600 av. J.-C. C'est essentiellement durant cette période que les mégalithes sont érigés.

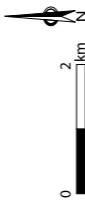


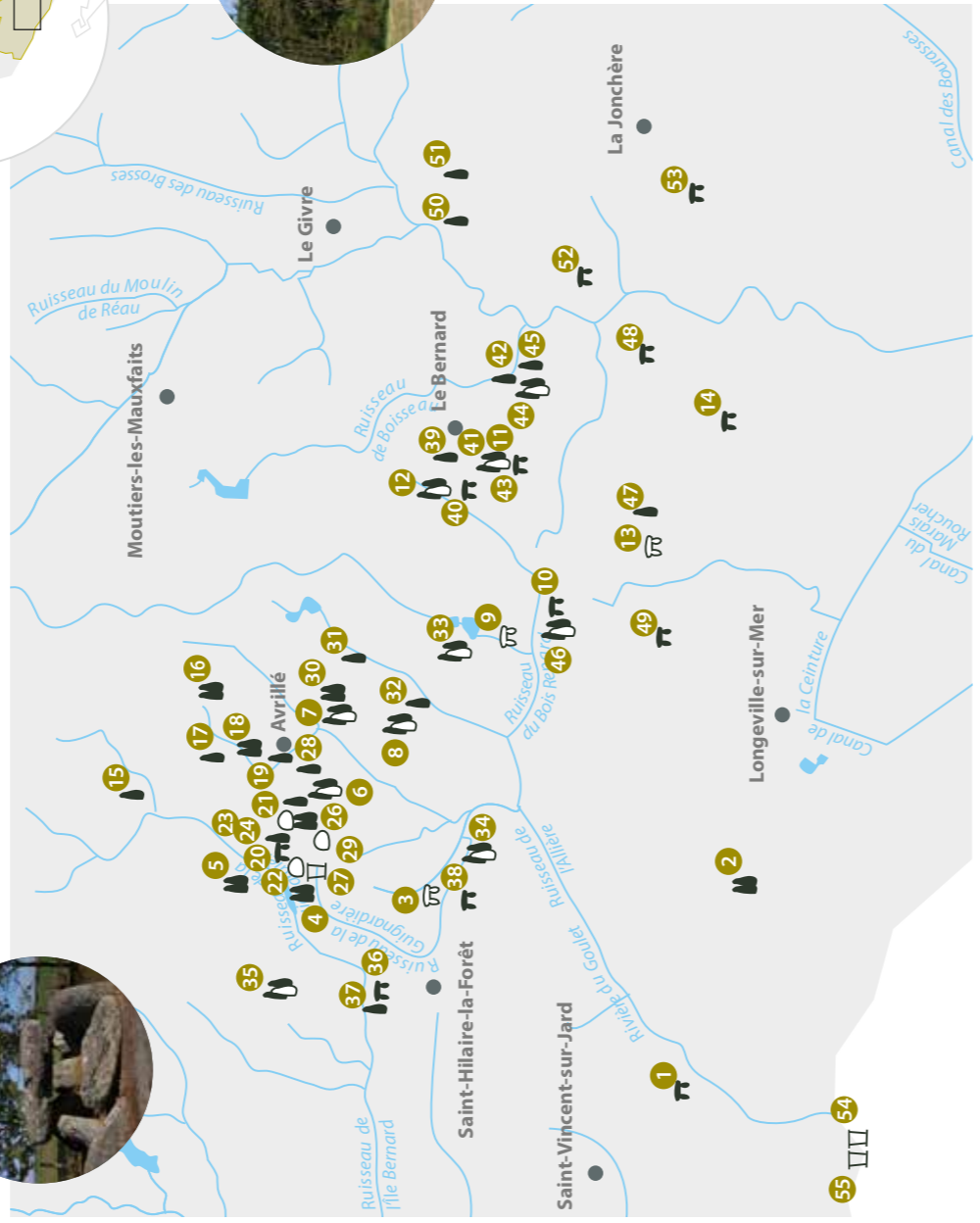
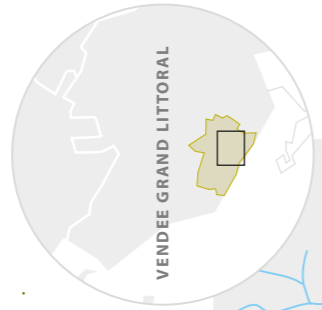
Pierre à cupules
Le mot « cupule » vient du latin « *cupula* » qui veut dire petite coupe. En effet une cupule est une dépression concave, de forme circulaire ou ovale généralement de taille modeste (quelques centimètres de diamètre), creusée de main d'homme à la surface d'une dalle ou d'un rocher.



Carte du Carnac vendéen




Guide de visite gratuit du Conseil départemental de la Vendée (secteur Patrimoine et Archéologie) en partenariat avec Vendée Grand Littoral, 2018
Conception : Augural / Stratéo
Impression : Conseil départemental de la Vendée
Textes : Emmanuel Mens
Restitutions 3D : Archeotransfert et Préhistosite
Clichés : Stéphanie Auger-Bourdezeau, David Fugère
Ne pas jeter sur la voie publique



- Ensemble mégalithique
- Alignement de menhirs
- Groupe de menhirs
- Menhirs "isolés"
- Dolmen à couloir
- Dolmen de type angevin
- Terre funéraire
- Sépulture en coffre

- 1 **Saint-Vincent-sur-Jard**
Dolmen du Grand Bouillac
- 2 **Longeville-sur-Mer**
Menhir du Russelet
- 3 **Saint-Hilaire-la-Forêt**
Dolmen de la Sulette, p. 14
- 4 **Avrillé**
Alignement de menhirs de La Pierre, p. 16
- 5 **Avrillé**
Menhir de Beaulieu, p. 18
- 6 **Avrillé**
Menhir du Camp de César, p. 20
- 7 **Avrillé**
Menhir de La Boillière, p. 22
- 8 **Avrillé**
Menhirs de La Fontaine Saint-Gré, p. 24
- 9 **Le Bernard, La Frébouchère**
Dolmen de La Pierre Couverte et menhirs "satellites", p. 26
- 10 **Le Bernard**
Dolmens de Savatole, p. 28
- 11 **Le Bernard, Le Plessis**
Dolmen des Pierres Folles, p. 30
- 12 **Le Bernard**
Menhirs du Plessis, p. 30
- 13 **Le Bernard**
Dolmen de La Cour du Breuil, p. 32
- 14 **Le Bernard, Terrier du Pey**
Tumulus du Pey de Fontaine, p. 34
- 15 **Avrillé, Bessay**
Menhir du Bois de la Garde, déplacé ou couché
- 16 **Avrillé**
Alignement de menhirs des Franches Boissières, disparu
- 17 **Avrillé**
Menhir de la Garnerie
- 18 **Avrillé, Le Champ de la Pierre**
Menhir de Puy Durand
- 19 **Avrillé**
Menhir de La Petite Garne
- 20 **Avrillé, La Guignardière**
Le Bois de Fourgon, Le Serpent
- 21 **Avrillé, Le Bourg**
Menhir de la rue de Gaulle, déplacé ou couché
- 22 **Avrillé, Le Bois de Fourgon**
Terre T3
- 23 **Avrillé, Le Bois de Fourgon**
Alignement de menhirs G1
- 24 **Avrillé, Le Bois de Fourgon**
Terre T1
- 25 **Avrillé, Le Bois de Fourgon**
Alignement de menhirs G3
- 26 **Avrillé, Le Bois de Fourgon**
Alignement de menhirs G2
- 27 **Avrillé, Le Bois de Fourgon**
Le Gailou Rond
- 28 **Avrillé, Le Bourg**
Menhir de la rue des Jardins
- 29 **Avrillé, Le Bois de Fourgon**
Terre T2
- 30 **Avrillé, Beauchêne**
Alignement de menhirs de Beauchêne, disparu
- 31 **Avrillé**
La Surprise
- 32 **Avrillé**
Menhir de La Grande Maissonnette, déplacé ou couché
- 33 **Avrillé**
Menhirs de La Mancellière, disparu
- 34 **Avrillé**
Enclos à pierres dressées des Terriers
- 35 **Saint-Hilaire-La-Forêt**
Menhirs de la Raimière
- 36 **Saint-Hilaire-La-Forêt, Les Roches**
Dolmen de Rassoliette, disparu
- 37 **Saint-Hilaire-La-Forêt, Les Roches**
Menhir de Rassoliette, disparu
- 38 **Saint-Hilaire-La-Forêt, Monte-à-Peine**
Dolmens des Créchaudes
- 39 **Le Bernard, Le Jardin**
Menhir du Grand Plessis, déplacé ou couché
- 40 **Le Bernard, Le Plessis**
Dolmen de l'Echauffaud, disparu
- 41 **Le Bernard, Les Pierres Folles, Le Plessis**
Menhir nord, déplacé ou couché
- 42 **Le Bernard**
Menhir du Champ Rouge, disparu
- 43 **Le Bernard**
Dolmen du Grand Fief, disparu
- 44 **Le Bernard, Les Grandes Baillères, Les Garnes, déplacé ou couché**
- 45 **Le Bernard, Les Grandes Eclopières, Les Grandes Baillères, déplacé ou couché**
- 46 **Le Bernard, Terrier de Savatole**
Menhirs du Pain Perdu
- 47 **Le Bernard, La Cour**
Déplacé ou couché
- 48 **Le Bernard, Girardin**
Dolmen des Pierres Folles
- 49 **Le Bernard, La Rochette**
Dolmen du Pé Rocher
- 50 **Le Givre, Moulin Rouge**
Menhir du Champ du Rocher, déplacé ou couché
- 51 **Le Givre, Les Petites Jannières**
Menhir du Bonhomme
- 52 **Le Givre, La Fredonnière**
Dolmen du Terrier Papin
- 53 **La Jonchère, Le Moulin de la Garde**
- 54 **Saint-Vincent-sur-Jard**
Bélesbat2
- 55 **Saint-Vincent-sur-Jard**
Bélesbat1



Elevage et agriculture

Métallurgie cuivre et or

Métallurgie du bronze